





PROGETTO DEL PIANO DI UTILIZZO DELLE AREE DEMANIALI MARITTIME

STATO ATTUALE
 segnalazione sul PUD vigente nuove
 concessioni e concessioni modificate

SCALA 1/1500

	perimetro ambito demanio marittimo
	accesso al mare
	identificativo concessione demaniale
	identificativo concessione demaniale

TAV.2B