

PM4 scog

PM4 scogliera

PM4bis Pista ciclabile

PM4 scogliera

PM3 scogliera

PM3 scogliera

PM7 condotta Roja cdm 10159





PROGE

Torre di Prarola

PROGETTO DEL PIANO DI UTILIZZO DELLE AREE DEMANIALI MARITTIME

STATO IN PROGETTO

SCALA 1/1500

-  perimetro ambito demanio marittimo
-  accesso al mare
-  identificativo concessione demaniale
-  identificativo concessione demaniale

TAV.4C