





PROGETTO DEL PIANO DI UTILIZZO DELLE AREE DEMANIALI MARITTIME

STATO ATTUALE  
 segnalazione sul PUD vigente nuove  
 concessioni e concessioni modificate  
 SCALA 1/1500

-  perimetro ambito demanio marittimo
-  accesso al mare
-  identificativo concessione demaniale
-  identificativo concessione demaniale

TAV.5B