


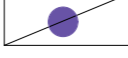




**PROGETTO DEL PIANO  
DI UTILIZZO DELLE AREE  
DEMANIALI MARITTIME**

**STATO ATTUALE**  
segnalazione sul PUD vigente nuove  
concessioni e concessioni modificate

**SCALA 1/1500**

-  perimetro ambito demanio marittimo
-  accesso al mare
-  identificativo concessione demaniale
-  identificativo concessione demaniale
-  linea demaniale errata vecchio P.U.D.
-  perimetro P.R.P.

**TAV.10B**