

PM101 cavidotto cdm 10392

PM102 veranda+park cdm 10127

PM103 park cdm 10024

PM105 pedana. cdm 10451

PM106 H2O.cdm 10180

PM107 dehor.cdm40010

PM109-110 tav.+sed. ccddmm10198+20237

PM108 dehor cdm 10503

PM104 parcheggio. cdm 10015

PM81 posa tavoli e sedie cdm 10487

PM 80 posa tavoli e sedie cdm 10485

PM84 Museo Navale Atto formale






PM86 Gas cdm 10336+10380

PM87 piscina. pal.

PROGETTO DEL PIANO
DI UTILIZZO DELLE AREE
DEMANIALI MARITTIME

STATO IN PROGETTO

SCALA 1/1500

-  perimetro P.R.P.
-  perimetro ambito demanio marittimo
-  accesso al mare
-  identificativo concessione demaniale
-  identificativo concessione demaniale

TAV.10C